

PERFIL SOCIODEMOGRÁFICO DEL MUNICIPIO MORÓN DE LA PROVINCIA DE CIEGO DE AVILA

SOCIODEMOGRAPHIC PROFILE OF THE MUNICIPALITY MORÓN OF THE PROVINCE OF CIEGO DE AVILA

Autores: Dr.C. Lissete Arzola de la Rosa

Beysi Bilbao Carballo

Guillermo Guevarra Moya

Yamaris Fis de la Rosa

Institución: Universidad de Ciego de Ávila Máximo Gómez Báez, Cuba

Correo electrónico: lissete@sma.unica.cu

RESUMEN

En la Educación Superior cubana impactan diferentes cambios, haciendo que los espacios socioeducativos se integren entre la macro y micro – universidad, de esta forma se crean las condiciones para que cada comunidad sea capaz de gestionar el conocimiento, la información y las transformaciones que se demanda. Todo esto responde al proceso de Universalización de la Enseñanza Superior que tiene una alta implicación en el desarrollo local, entonces se trataría de crear las bases educativas, sociales, culturales y económicas que exige la realidad sobre instituciones como la Universidad. La intencionalidad de la experiencia práctica de esta investigación es socializar los procedimientos utilizados para la gestión del conocimiento, así como su evaluación a partir de la incorporación de los enfoques de población y su desarrollo como base teórica y metodológica de los criterios de evaluación de las dinámicas sociodemográficas que inciden en su desarrollo, intención que potencia el Centro de Estudios Demográficos (CEDEM) a partir de la existencia de proyectos de colaboración con el UNFPA en la provincia de Ciego de Ávila.

Palabras clave: Población, Criterios de calidad, Gestión del conocimiento y Desarrollo local.

ABSTRACT

In the Cuban Higher Education several changes are making a great impact which result in the integration of the macro and the micro universities'. This is a way to create the conditions so that every community is able to manage the knowledge information and the transformations needed. This is the result of the process of universalization of the Higher Educations which is embedded in the local development and its purpose is to create the educational, social, culture and economic foundations demanded by the reality of institutions like the universities. The purpose of the practical experience of this research is to socialize the procedures used for the management of knowledge and its assessment taking into account the community approach and its development as a theoretical and methodological starting points which includes the criteria of the sociodemographic dynamics that influence their development. This is the purpose of the Demographic Studies Center (CEDEM, in Spanish) which materialize in the collaboration projects with the UNFPA (in Spanish) in the province of Ciego de Avila.

Keywords: Population, Quality criteria, Management of knowledge, Local development.

INTRODUCCIÓN

La pertinencia de las investigaciones que parten del enfoque de población y su desarrollo está dada en que se propicie un nivel de respuesta acerca de diferentes problemáticas que inciden en el desarrollo sostenible de cada país. En el Resumen del Programa de Acción de la Conferencia Internacional sobre la Población y el Desarrollo, se aclara que en la actualidad los gobiernos deben diseñar políticas que estén centradas en la satisfacción de las necesidades de hombres y mujeres, particularmente más que en el logro de objetivos demográficos.

La base de esta demanda es sobre la cual se fundamenta la formulación del Plan de Acción Integrado de Población y su Desarrollo de la Provincia de Ciego de Ávila, que parte de una caracterización de las principales dinámicas sociodemográficas que inciden en el desarrollo de estas para que después se pueda trazar el sistema de evaluación y monitoreo de la población y su desarrollo, intención que potencia el Centro de Estudios Demográficos a partir de la existencia de proyectos de colaboración con el UNFPA. Entonces de esta forma se ayudaría a las organizaciones políticas y el gobierno, así como a diferentes asociaciones en la toma de decisiones, a partir de la introducción de los resultados científicos que se obtengan y que potencien así las políticas del desarrollo territorial.

La existencia de un mundo cada vez más globalizado influye en que existan modificaciones en los hábitos, las costumbres y los valores de cada realidad y posibilita la creación de diferentes escenarios profesionales en los cuales se debe actuar de forma inmediata y mediata, y ante esta realidad surgen diferentes cuestionamientos que hace que surjan diversas manifestaciones, unas para bien y otras para mal. En la sociedad actual, el conocimiento es reconocido como un factor estratégico en el desarrollo de los individuos, los grupos, las naciones así como las regiones, haciendo preciso la eficiente gestión del conocimiento como sustancia esencial de la academia y la profesión.

En los estudios de población existen diferentes perspectivas que le imponen su particularidad una de ellas es la posibilidad de que se establezcan análisis multidisciplinarios, especializados en las diferentes ciencias que se evidencian en lo que se denomina el enfoque de población y su desarrollo definido por Bueno (2003) como aquello que conciernen tanto al crecimiento económico, la reproducción y distribución de la población como las cuestiones relativas a la pobreza, la inequidad en el reparto del ingreso, la sustentabilidad del desarrollo, la perspectiva de género, la violencia intrafamiliar, entre otros, y todo esto en el contexto de la mundialización creciente de los procesos socioeconómicos.

La mirada demográfica en la intervención de las diferentes comunidades estratégicas para el desarrollo local y el surgimiento de las redes de conocimiento e innovación forman parte de los resultados que ha generado la gestión del conocimiento, las cuales han propiciado mecanismos bilaterales para la transferencia del conocimiento que, en su crecimiento e integración van conformando una plataforma interactiva donde este conocimiento va a estar más terminado y que goza de una calidad extrema que servirá como apoyo a las tomas de decisiones de los representantes formales y los gobiernos en los territorios y a su vez se mantiene viva la relación estrecha universidad-territorio. La gestión del conocimiento con ayuda de las redes del conocimiento e innovación hacen que se propague y se mantenga el conocimiento tácito y el conocimiento articulado como ejes dentro del desarrollo territorial generando así una alianza fructífera entre las nuevas y no tan nuevas generaciones que conviven en un mismo espacio físico.

Todo conocimiento generado dentro de una región debe ser mapeado ya que va identificar las disponibilidades cognoscitivas con las que cuenta el territorio que son de gran utilidad en el diseño participativo de las políticas de desarrollo de cada sector y así elevar la calidad e impacto en cuanto a mejoras en productos, servicios y de los procesos que se generen, no obstante estos mapas de conocimiento del territorio hace se tenga también detectada las nuevas necesidades de información y conocimiento, lo que hace peculiar su dinamismo y su dimensión futurista, según Álvarez (2008), ya que hace una proyección de la demanda y oferta del conocimiento, se realiza por medio del planeamiento de los escenarios futuros en relación a: trayectorias tecnológicas, tendencias territoriales y consolidación de ventajas competitivas.

La evaluación debe ser analizada desde una doble perspectiva, la mejora de la acción educativa de profesores y de los estudiantes, por un lado, y de la investigación por otro. Y se debe tener claridad en conceptos como evaluación, programa y evaluación de programas, además del sistema conceptual que entorno a ellos se desarrolla, para la implementación de los criterios de evaluación que deben surgir desde una esencia participativa, es decir construidos por cada realidad. De esta forma el objetivo básico de esta esta comunicación es

socializar los procedimientos utilizados a partir de la aplicación del principio universidad para el territorio en la elaboración de los criterios de evaluación de las acciones del plan integrado 2014 -2018, que asume el grupo de investigación de las dinámicas sociodemográficas del desarrollo territorial de la Universidad Máximo Gómez Báez, específicamente del municipio de Morón.

MATERIALES Y MÉTODOS

Para la complementación de los presupuestos de la perspectiva de población y desarrollo y los que se enfocan desde la investigación educativa, se hizo necesario la definición de dos etapas investigativas: la primera tiene como esencia una aproximación del análisis demográfico de la provincia a partir de una valoración de las estadísticas que existen en la Oficina Nacional de Estadística e Información (ONEI) para que se identificara el plan de acción integrado y principalmente de la agenda de capacitación que garantiza la gestión del conocimiento en correspondencia con las exigencias del desarrollo local y las demandas formativas.

Luego en la segunda etapa se establece como objetivo la identificación de los criterios de evaluación a partir de la aplicación de un cuestionario a 123 profesionales graduados por el programa de Universalización de la Enseñanza Superior, 174 profesores y 22 directivos que tributan a las Filiales Universitarias Municipales (FUM) distribuidos por los 10 municipios que conforman la provincia de Ciego de Ávila y uno después para consensuar los criterios de evaluación que faciliten evaluar la agenda formativa que se diseña desde el enfoque de población y su desarrollo, se aplica un grupo de discusión heterogéneo, teniendo una composición de 10 miembros y con la participación de profesionales, profesores y directivos.

La información fue procesada a partir de la aplicación del programa SPSS 15.0 que facilitó analizar los datos cuantitativos y los cualitativos fueron valorados con el Nudist Vivo.

RESULTADOS Y DISCUSIÓN

La caracterización sociodemográfica que a continuación se describe, previa a la formulación de una política de desarrollo, es considerada como un intento a un estudio de población que debe ir acompañada de un estudio integral de la población y sus necesidades, para que se facilite una integración de las nociones poblacionales a los planes de desarrollo territorial, por lo tanto esta entrega no está completamente acabada, lo cual impone su validación con otras informaciones. El perfil social del municipio Morón es el siguiente:

Condiciones físico-geográficas del municipio.

- La ubicación geográfica del municipio de Morón se localiza en el centro de la provincia y limita al norte con la Bahía de Perros, al este con Bolivia, al sur con Primero de Enero y Ciro Redondo y al oeste con Chambas.
- Posee una extensión territorial de 1 246 49 km² ocupando el 17.9 % de la superficie territorial de la provincia, tanto en tierra firme como en cayos, su relieve es de llanura con escasas pendientes hacia el norte; se destaca la isla de Turiguanó con pequeñas alturas de hasta 90 m, separadas del resto del territorio por la Laguna de la Leche (la mayor del país), la Redonda y zonas bajas pantanosas.
- El 34.6 % de su superficie territorial del municipio son tierras agrícolas, cultivadas principalmente por caña, cítricos y pastos. En este municipio se encuentra la Cayería Norte con decenas de kilómetros de excelentes playas que unidas a otros atributos naturales y a los atractivos de sistema de asentamientos que forma parte del ordenamiento territorial de esta comunidad, hace que sea en la actualidad uno de los principales destinos turísticos del país.

La población, su crecimiento y estructura.

- En el año 2010 Morón registra una población de 65 226 habitantes siendo el municipio de mayor extensión territorial pues ocupa el 17.9 % del territorio de la provincia y el segundo lugar en magnitud de población, con el 15.4 % del total provincial (Gráfico No.1).

- Además, tiene una tasa de crecimiento de 8.54 por cada 1000 habitantes en el año 2012, influido mayormente por las migraciones internas.
- Sin embargo, en lo relativo a la tasa de crecimiento poblacional se muestra un comportamiento irregular en dichos períodos, comportamiento que debe ser estudiado con más profundidad (observar el gráfico No.1).

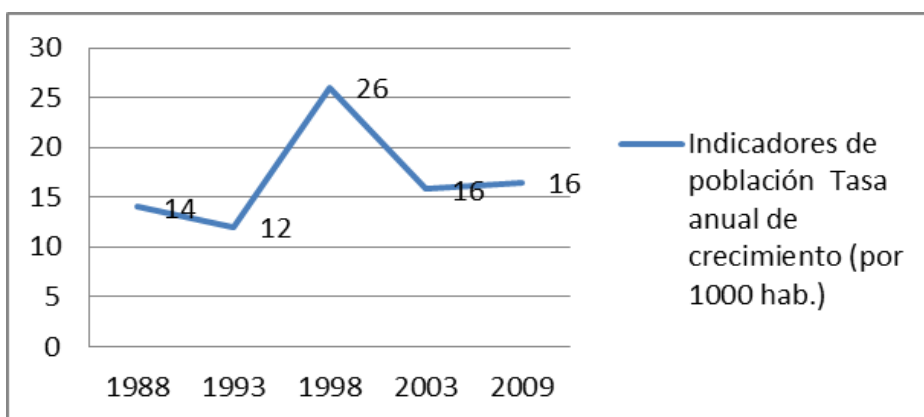


Gráfico No.1. Índices de crecimiento poblacional del municipio de Morón. Fuente de Información ONEI.

- La distribución de la población por zonas de residencia es desigual porque existe una mayor concentración de su población en las zonas urbanas (89.7%) en comparación con las zonas rurales (10.3%), lo que apunta hacia un posible déficit de fuerza de trabajo, en el sector agrícola y ganadero del territorio, renglones importantes para abastecer el turismo.
- La composición poblacional en cuanto la variable sexo ha registrado históricamente una mayor representación del sexo femenino, que se refleja en el índice de masculinidad que, a pesar de su comportamiento irregular que a veces se acerca a una paridad entre ambos sexos, muestra una mayor entrada de mujeres a este territorio (Gráfico No. 2).

Gráfico No.2. Comportamiento de los Índices de masculinidad (2002-2010). Fuente de Información ONEI.

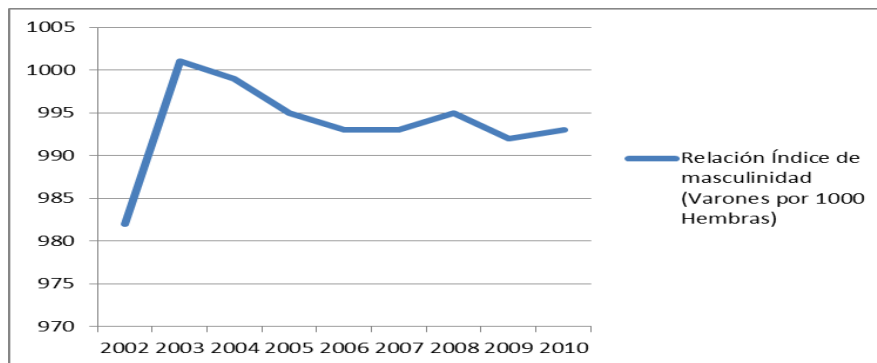


Gráfico No.2. Comportamiento de los Índices de masculinidad (2002-2010). Fuente de Información ONEI.

- Pero cuando se hace este mismo análisis por zonas de residencia se obtiene que este comportamiento es más característico de las áreas urbanizadas, patrón que se mantiene en los años que se analizan, al mostrar una desigualdad en cuanto a la distribución de la variable sexo y un crecimiento simultáneo de la población que se concentra en ambas franjas (Tabla No. 2).

Año	Ambas zonas		Urbana		Rural	
	N	IMas.	N	IMas.	N	IMas.
2007	62869	993	56398	982	6471	1088
2010	65226	992	58475	983	6751	1079

Tabla No.2 Comportamiento del índice de masculinidad por zonas urbanas y rurales del municipio de Morón. Fuente de Información ONEI.

- El envejecimiento poblacional es un fenómeno demográfico que actúa directamente en las fuerzas productivas de un territorio. Esto origina dentro del municipio la necesidad de acciones enfocadas al incremento de servicios de salud, mayores gastos de seguridad social, la emergencia de una nueva figura dentro de las familias: el cuidador de ancianos y una mayor probabilidad para el incremento de la violencia contra el adulto mayor. El impacto del envejecimiento tiene una mayor

visibilidad en las zonas urbanas porque adopta valores de un 16.1 % de representación de la tercera edad.

VARIABLES DEMOGRÁFICAS FUNDAMENTALES: natalidad, mortalidad y migraciones.

- Entre el 2000-2010 en Morón el comportamiento de los nacimientos, en cuanto cifras absolutas, fue irregular y esto se refleja en las tasa brutas de natalidad, aunque se puede observar una ligera tendencia a la disminución (Gráfico No.4), a pesar de encontrarse, sus valores como tasa, por encima de la media de la provincia que fue de 11.80 por cada 1000 habitantes en el año 2010.

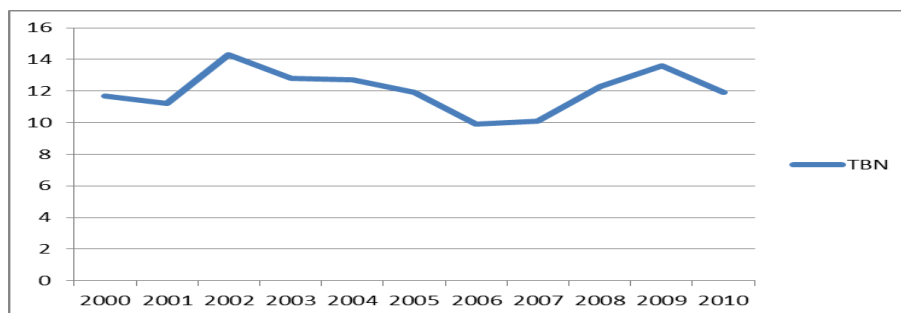


Gráfico No.4. Comportamiento de las tasas bruta de natalidad del municipio (TBN) (2000-2010) Fuente de Información ONEI.

- Cuando se valora el comportamiento de la variable sexo en el momento del nacimiento, se obtiene que en este municipio se efectúan más nacimientos de varones que de hembras, fenómeno que actúa negativamente en cuanto al reemplazo poblacional y se hace necesario un estudio más detallado de la fecundidad porque ella tiene capacidad multiplicativa de la población, pero también facilita la comprensión de otros factores que se complementan con ella.

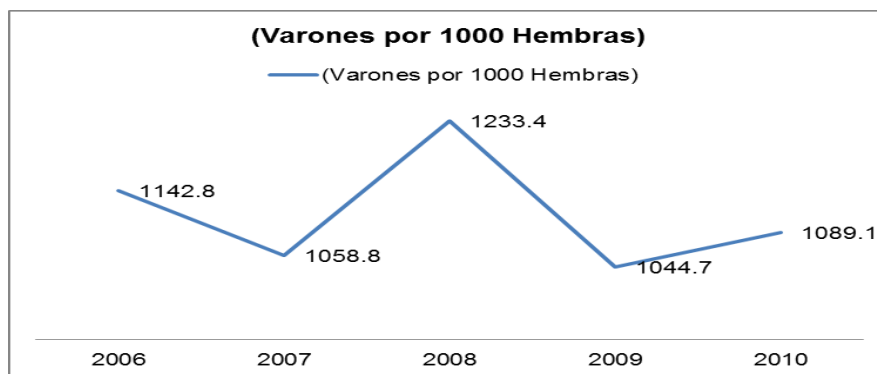


Gráfico No. 5 Composición del sexo en el momento del nacimiento. Fuente de Información ONEI.

- Dentro del plan de acción integrado de la provincia (20014-2018) existe una línea de base que enlaza la profundización de investigaciones en función de la salud sexual reproductiva que más que una necesidad es una urgencia la identificación de muchas cuestiones entre las que se encuentran: los patrones de fecundidad, el ideal reproductivo de la mujer o de la pareja, el entorno sociocultural que rodea a las féminas en su edad reproductiva y la vida cotidiana de las familias en el municipio de Morón. Lo que impone dos miradas de las trayectorias reproductivas, a partir del desarrollo del turismo, entre las que se encuentran:
 1. Condiciones de vida no favorables para la mujer en edad reproductiva, principalmente la que se sitúa en comunidades de mayores dificultades sociales.
 2. La existencia de una figura materna ausente porque asume un papel netamente económico y se aleja de la continuidad de la educación de sus hijos provocando en la mayoría de las veces conductas antisociales en la niñez y en la adolescencia principalmente.
- Otra variable que debe ser valorar es la mortalidad que tiene diferentes indicadores de medida entre los que se encuentra: la mortalidad infantil que manifiesta los niveles de desarrollo social y económicos, así como el alcance de la infraestructura de salud del territorio; el comportamiento de la mortalidad por sexos y zonas de residencia, causas de muertes,

muertes maternas y muertes de mujeres en edad fértil; entre otros comportamientos.

- La tasa bruta de mortalidad (TBM) en este municipio muestra una tendencia al incremento, comportamiento que posteriormente se le hará un análisis por grupos de edades.

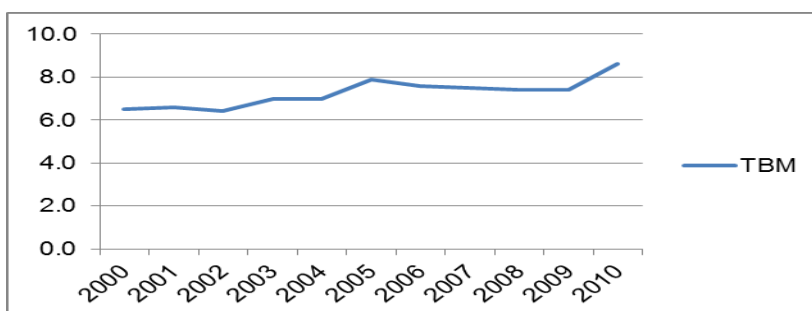


Gráfico No.6. Comportamiento de las tasas bruta de mortalidad del municipio (2000-2010) Fuente de Información ONEI.

- No obstante, cuando se analizan las defunciones registradas entre el año 2008-2010 se puede demostrar la existencia de un comportamiento diferencial por grupos de edades porque existe una mayor concentración de este hecho demográfico en las edades más avanzadas de la población económicamente activa (PEA) y en el propio segmento poblacional de la tercera edad, con una mayor significación del sexo masculino, propio del efecto de la sobremortalidad masculina (Tabla No. 3).

Grupos de edades	2008			2009			2010		
	N	%V	%H	N	%V	%H	N	%V	%H
menores de 5 años	41	43.9	56.1	36	58.3	41.7	35	60	40

5-14 años	13	53.8	46.2	6	83.3	16.7	6	100	0
15-39 años	126	64.2	35.8	136	60.2	39.8	111	63	37
40-59 años	492	56	44	469	60.7	39.3	491	58.2	41.8
60 y más	2483	53.3	46.7	2497	53	47	2762	55.3	44.7
Total	3155	54.1	45.9	3144	55.8	44.2	3405	56.1	43.9

Tabla No.3 Comportamiento de las defunciones por grupo de edades.

- El patrón migratorio del municipio Morón -en cuanto a las migraciones externas- es negativo como en el resto de la provincia y del país, no así en cuanto a las migraciones internas que es positivo, lo que señala a Morón como una zona de atracción. Sin embargo la tasa de migración externa debe ser valorada de forma sistemática porque puede llegar a ser una causa de decrecimiento poblacional de la población del municipio de Morón, por su tendencia al incremento. Esto se ejemplifica cuando se interpreta la evolución de estos indicadores entre 2000 y 2010, en sus visibles tendencias al incremento de la tasa de migración externa y a la disminución de las tasas de migración interna (Gráfico No.7).

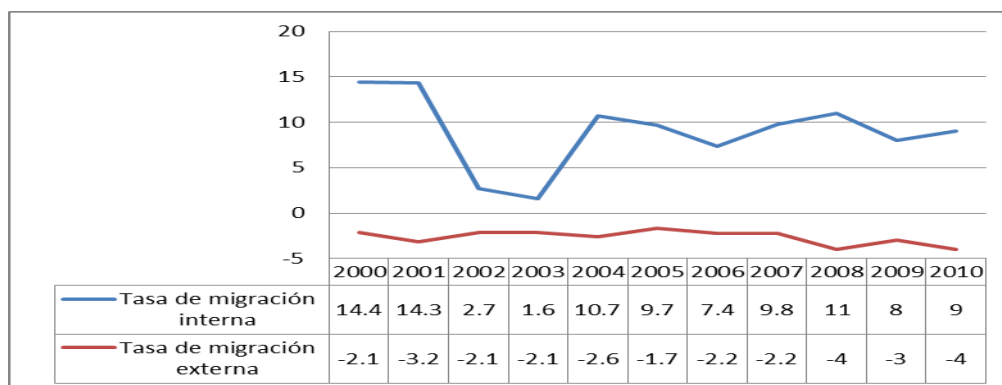


Gráfico No.7. Evolución de la tasa de migración interna y externa (2000-2010) Fuente de Información ONEI.

- La población de Morón tiene tres destinos fundamentales (por orden de prioridad) Ciudad de la Habana, Camagüey y Sancti Spíritus. Sin

embargo, recibe población de diferentes provincias, sobre todo de: Camaguey, Holguín y Santiago de Cuba, por ese orden.

La población económicamente activa.

- La población en edad laboral tiene como tendencia el crecimiento y existe un comportamiento que debe señalarse y es que prevelece la fuerza de trabajo (FT) masculina en este municipio, aunque no con mucha diferencia respecto a la FT femenina.

	Población Edad Laboral	Hombres %	Mujeres %
2007	38902	52.3	47.7
2008	40092	52.2	47.8
2009	40454	52.4	47.6
2010	42,944	50.9	49.8

Tabla No. 4 Representación del sexo en las edades laborales. Fuente de Información ONEI.

- Cuando se hace un balance de la población en edad laboral a partir de cotejar grupos de edades y sexo, se obtiene que la población masculina entre el año 2009 y 2010 tuvo un incremento de 269 hombres pero una disminución en el grupo de edad prelaboral en 60 efectivos, lo cual permite vislumbrar un escenario diferente a la tendencia actual. Entonces se debe valorar la localización y la disponibilidad de estos jóvenes para que se pueda trazar una política de capacitación técnica de ellos en función del desarrollo del turismo o de otras demandas atendiendo a las necesidades ocupacionales de los diferentes sectores.

	Sexo masculino			
	2009	2010		
		Total	Total	
Población Edad Laboral		20910		21179
Población Edad Pre-Laboral	6777		6717	
Población Edad Post-Laboral	4525		4596	
	6777	20910	6717	21179

Tabla No.5 Representación del sexo masculino 2009-2010. Fuente de Información ONEI.

- La cantidad de mujeres en edad laboral se incrementa (2009-2010) al igual que lo hace las que se concentran en el grupo de edades prelaborales pero en cuanto cantidad puede que exista más reserva masculina, que femenina. Pero esto es una simple conjetura que debe ser estudiada haciéndose otros cálculos que faciliten la realización de un balance de los recursos laborales para que se determine la reserva laboral existente en el municipio, información que puede permitir una formulación más objetiva de las políticas que se deben aplicar en función de que se integren los enfoques de población y su desarrollo a los cambios del sector de turismo progresivamente y a su desenvolvimiento no competitivo o pretendidamente armónico con otros sectores.

	Sexo femenino			
	2009	2010		
		Total	Total	
Población Edad Laboral		19182		19275
Población Edad Pre-Laboral	6,225		6,232	
Población Edad Post-Laboral	7,052		7,227	
	6,225		6232	19275

Tabla No.6 Representación del sexo masculino 2009-2010. Fuente de Información ONEI.

La identificación del perfil sociodemográfico del municipio Morón de la provincia de Ciego de Ávila contribuye a la elaboración del Plan de Acción Integrado sobre Población y su Desarrollo, que debe ejecutarse desde el 2014 – 2018, fijándose como objetivo general el de sensibilizar a los actores sociales de la necesidad de la integración de los enfoques de población y su desarrollo a la formulación de los planes a nivel territorial, partiendo del empoderamiento de la población y la creación de mecanismos asertivos que articulen con los gobiernos locales en busca del mejoramiento de la eficiencia y eficacia de los procesos de toma de decisiones y a tono con las características del contexto territorial, la dinámica de cada realidad sociocultural y las necesidades de la población.

Sus objetivos específicos se definen desde tres salidas: incorporar conocimiento e información sociodemográfica a las instituciones responsables de la formulación y ejecución de las políticas sociales acerca de la relación población, crecimiento económico y desarrollo sostenible; así como la igualdad y equidad entre los sexos, la habilitación de la mujer y sus derechos en la salud sexual y reproductiva; la estructura poblacional y las migraciones internas y externas; potenciar las redes académicas y asociativas dentro del sistema de evaluación y monitoreo de la población y del desarrollo que se exige en las condiciones actuales del proyecto socialista cubano y perfeccionar la Agenda de Capacitación desde los enfoques de población.

CONCLUSIONES

Prevalcen los siguientes procesos: adaptación, socialización y acreditación de las alternativas que se apliquen desde la propia gestión del conocimiento en función del Desarrollo Local y se garantice la existencia de espacios educativos donde el desarrollo conceptual y profesional del trabajo de intervención social, sean ejes principales de debates en la comunidad científica y educativa. De esta forma se tributa a lo siguiente: Sensibilizar a los diferentes grupos meta de la importancia de su inserción en los procesos de tomas de decisiones de los enfoques de población y su desarrollo, desde la aplicación de la comunicación para el desarrollo como forma de empoderamiento de cada territorio en función

del su Desarrollo Local. Insertar el método de investigación acción-participación en los sistemas de capacitación y superación desde metodologías que tengan como cualidad, el dominio de las características del contexto y las necesidades de los implicados. Evaluar de forma sistemática a las comunidades que se consideran estratégicas para el desarrollo local como forma de actualización de la información que los decisores en el momento de proyectar el desarrollo local en coherencia con los planes de ordenamiento territorial.

BIBLIOGRAFÍA CONSULTADA

BUENO, E.: *Población y Desarrollo: enfoques alternativos de los Estudios de Población*, CEDEM, La Habana, 2003.

CATASÚS, S. Y GARCÍA, R.: *La salud reproductiva y los objetivos de Desarrollo del Milenio en Cuba*, CEDEM, La Habana, 2006.

CUBA. MINISTERIO DE SALUD PÚBLICA. *Anuario de Salud*, La Habana, 2010.

ESTADOS UNIDOS. NACIONES UNIDAS: *Declaración del Milenio*, Washington, Asamblea General, 2000.

MARTÍ, J.: *La investigación-Acción Participativa. Estructura y fases*, Universidad Autónoma de Barcelona, Barcelona.

PIFERRER, G. Y LARA, T.: *Los indicadores del milenio: Retos y realidades en su implementación y seguimiento*, Evento ACNU, La Habana, 2006.

EGIPTO, NACIONES UNIDAS: *Conferencia Internacional sobre la Población y el Desarrollo*, El Cairo, 1994.